












Große Bischofsmütze  
2454 m

Hoher Dachstein  
3004 m

Tannkoppen  
1678 m

Höchstein  
2453 m



-  Doppelsessellift (DSL) Popolo I
-  Sechser-Sessellift Popolo II
-  Übungslift (ÜL) Topolino I + II
-  Kinderland/Erlebnisskipiste
-  Funpark mit Videostrecke
-  Andrea Fischbacher Zeitmessstrecke
-  Photopoint
-  Hütten, Restaurants
-  Parkplatz
-  Panoramakamera
-  Skitourenroute

**EBEN im Pongau**  
862 m

RADSTADT

ALTEN